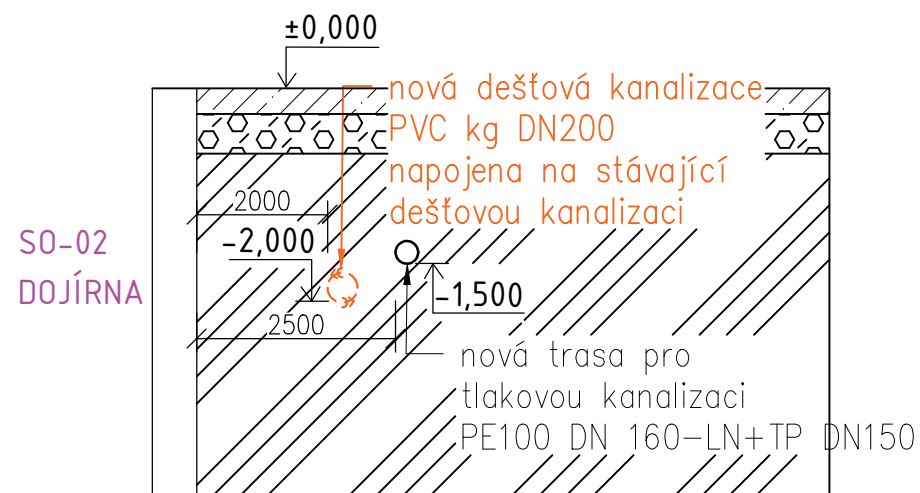
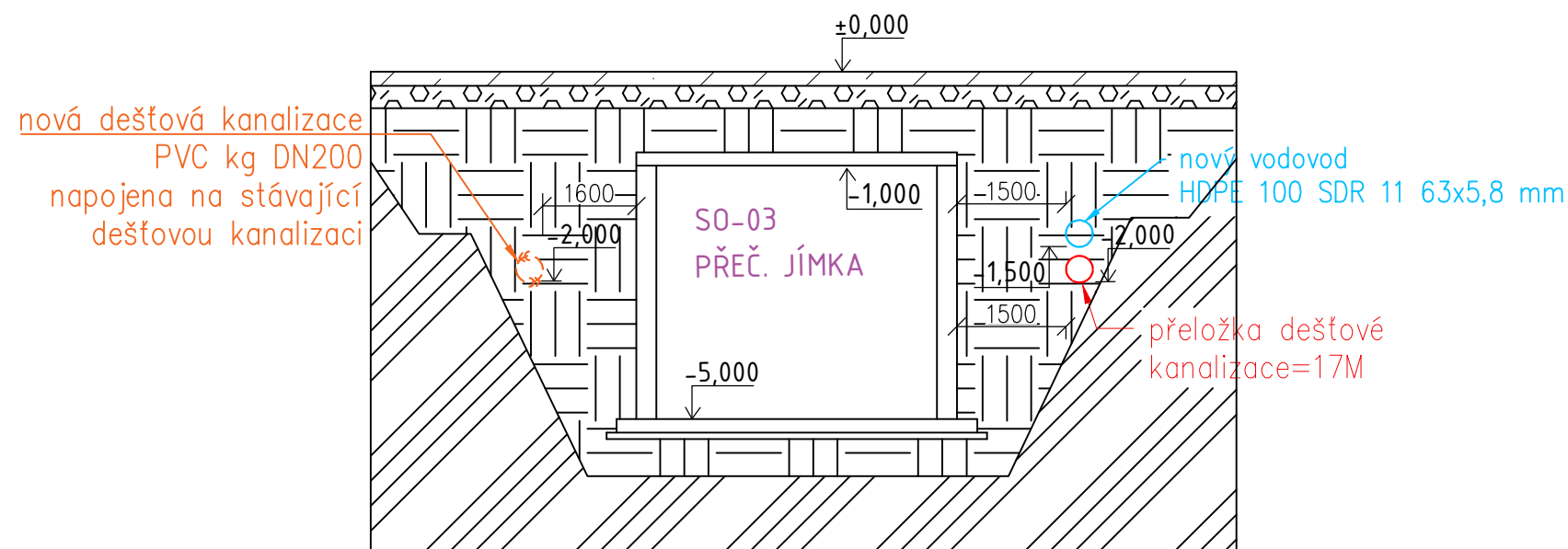


ŘEZ A-A



ŘEZ B-B



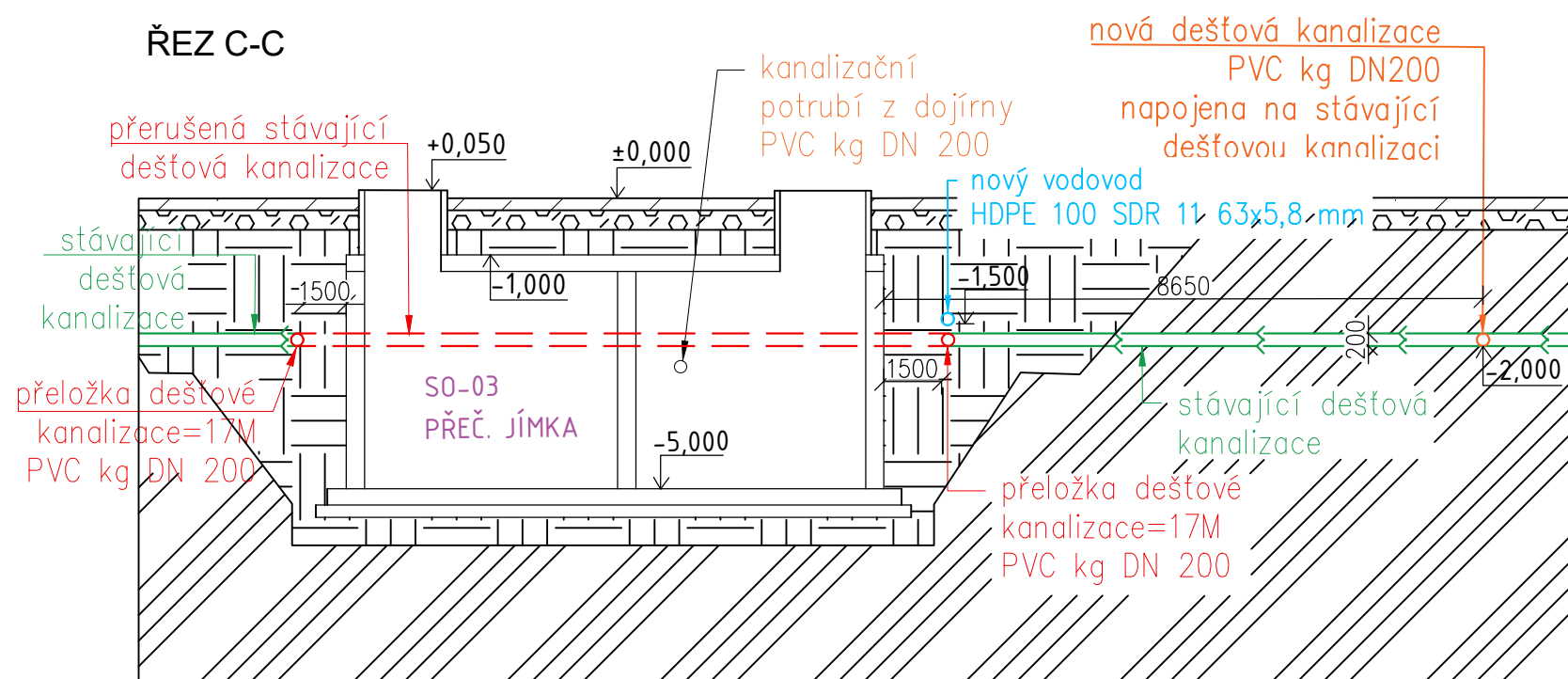
LEGENDA ZNAČEK:


- BETON
- TERÉN ŠTĚRKOPÍSEK
- ZEMINA ZÁSYP
- ROSTLÝ TERÉN
- STÁVAJÍCÍ DEŠŤOVÁ KANALIZACE
- PŘELOŽKA DEŠŤOVÉ KANALIZACE 17 M
- NOVÁ DEŠŤOVÁ KANALIZACE
- NOVÁ TRASA PRO TLAKOVOU KANALIZACI
- STÁVAJÍCÍ VODOVOD
- NOVÝ VODOVOD
- VEDENÍ KANALIZACE Z DOJÍRNY DO PŘEČERPÁVACÍ JÍMKY

FIX BOD = 250,40 m n.m.

KATASTRÁLNÍ ÚZEMÍ: KUNÍN [677281]

ŘEZ C-C



<div><div>www.farmtec.cz</div></div>				číslo paré	
vypracoval	ved. zakázky	zodp. projektant	schválil	<div>FARMTEC a.s.</div> <div>oblastní ředitelství Uherské Hradiště</div> <div>Na Splávku 1182</div> <div>686 01 Uherské Hradiště</div> <div>tel.: 572 549 928, fax: 572 547 050</div> <div>e-mail: hradiste@farmtec.cz</div>	
E. Švejčarová	Ing. M. Vařecha	Ing. R. Buzík	I. Vařecha		
kraj Moravskoslezský	okres Nový Jičín				
obec Kunín					
stavebník Veterinární univerzita Brno, Školní zem. podnik Nový Jičín					
akce NOVOSTAVBA DOJÍRNY KUNÍN				stupeň	DVD
				datum	08/2024
SO, PS SO-06 Areálové sítě				formát	6 x A4
				zak. číslo	1220015218
obsah ŘEZY				měřítko	
				číslo výkresu D.1.1.2.1-06.02	
Tento výkres je duševním vlastnictvím Farmtec a.s. a bez jeho souhlasu nesmí být kopírován, nebo zpřístupněn třetí osobě!					